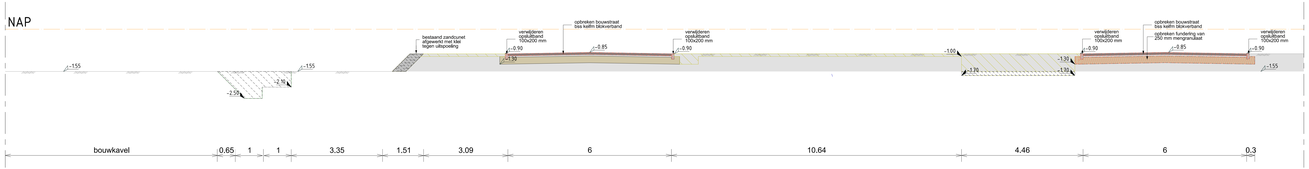

DWARSPROFIEL F-F
bestaand en te verwijderen
schaal 1:50

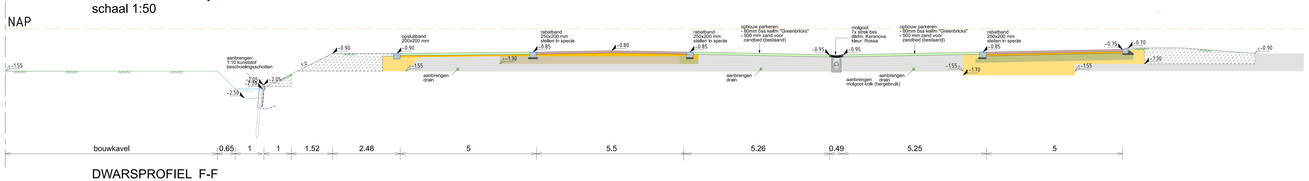

DWARSPROFIEL F-F
nieuw (tijdelijke situatie)
schaal 1:50

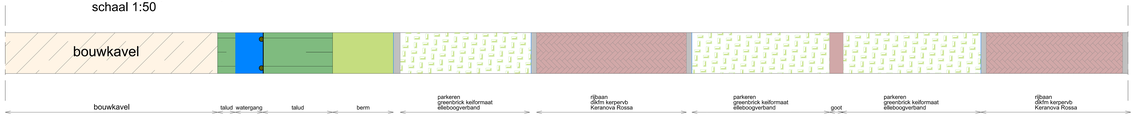

BOVENAANZICHT
eind situatie (tijdelijk)

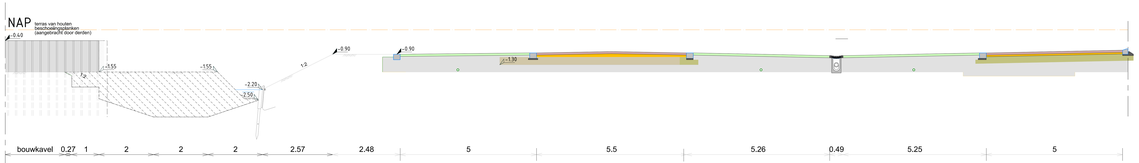

DWARSPROFIEL F-F
eind situatie (bestaand)
schaal 1:50

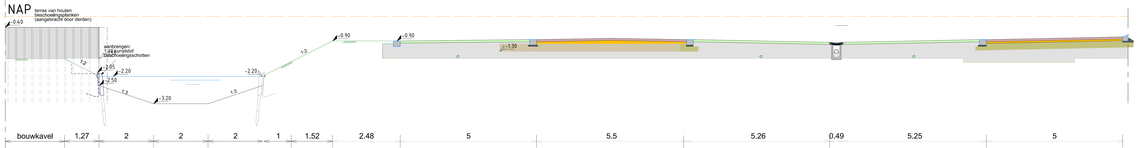

DWARSPROFIEL F-F
eind situatie (nieuw)
schaal 1:50

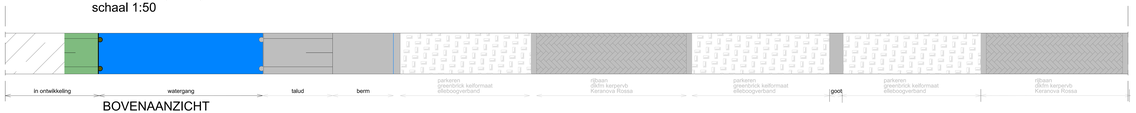

BOVENAANZICHT
eind situatie

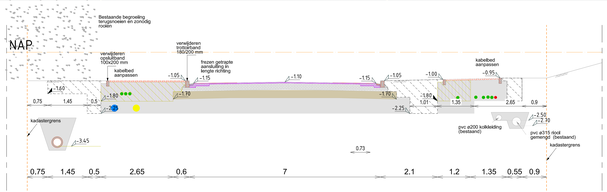

DWARSPROFIEL N-N
bestaand en te verwijderen
schaal 1:50

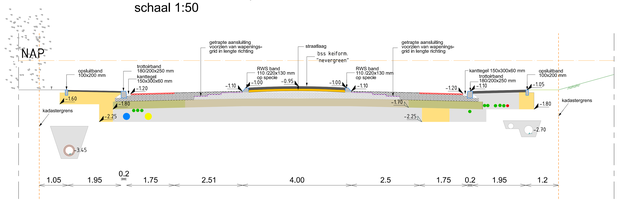

DWARSPROFIEL N-N
nieuwe situatie
schaal 1:50

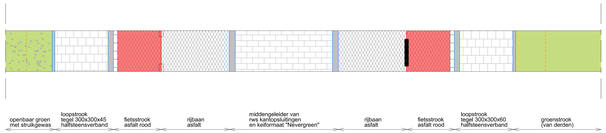

BOVENAANZICHT

asfalt onderzoek

LEGENDA

- -1.00 hoogte bestaand
- -0.90 hoogte nieuw
- funderingslaag ontgraven
- grond ontgraven
- zand ontgraven
- ontgraven, eventueel niet mechanisch
- grond aanvullen
- zand aanvullen
- zandfundering bestaand
- zandfundering nieuw
- straatlaag 60 mm
- fundering van mengranulaat (bestaand)
- fundering van mengranulaat (nieuw)
- grond/kleilig
- nutstracé
- nutstracé

GEMEENTE HOORN
Nieuwe Steen 1
Postbus 185
1620 AD Hoorn
T 0229 25 42 00

PROJECTOMSCHRIJVING
Woonlijn Hoorn Zuiderdam

TEKENINGOMSCHRIJVING
Dwarsprofiel F en N1

PROJECTNR. 9090.005-10
TEKENINGNR. -
BLAD 01 van 01
VERSIE 1
DATUM 15-11-2024

GETEKEND F.Haar
PROJECTLEIDER M.Van Dijk
GECTR. M.Van Dijk
SCHAAL 1:50
FORMAAT 90x13
STATUS Definitief